



ประกาศเทศบาลตำบลนางแล

เรื่อง แบบบัญชีรายการภาษีที่ดินและสิ่งปลูกสร้าง (ภ.ด.ส3) ประจำปี พ.ศ.2565

อาศัยอำนาจตามความในมาตรา 30,37 แห่งพระราชบัญญัติภาษีที่ดินและสิ่งปลูกสร้าง พ.ศ. 2562 ข้อ 23 ข้อ 24 และข้อ 25 แห่งระเบียบกระทรวงมหาดไทยว่าด้วยการดำเนินการตามพระราชบัญญัติภาษีที่ดินและสิ่งปลูกสร้าง พ.ศ.2562 และข้อ 5 แห่งประกาศกระทรวงมหาดไทย ว่าด้วยการดำเนินการตามพระราชบัญญัติภาษีที่ดินและสิ่งปลูกสร้าง พ.ศ. 2562

บัดนี้ เทศบาลตำบลนางแล ได้จัดทำบัญชีรายการที่ดินและสิ่งปลูกสร้าง (ภ.ด.ส.3) ประจำปี พ.ศ. 2565 โดยแสดงประเภท จำนวน ขนาดของที่ดินและสิ่งปลูกสร้าง การใช้ประโยชน์ในที่ดินและสิ่งปลูกสร้าง และรายละเอียดอื่นที่จำเป็นแก่การประเมินภาษี ในเขตเทศบาลตำบลนางแล ไว้ ณ สำนักงานเทศบาลตำบลนางแล เป็นเวลา 30 วัน พร้อมทั้งได้จัดส่งบัญชีรายการดังกล่าวให้กับผู้เสียภาษีแต่ละรายทราบถึงรายการทรัพย์สิน

ดังนั้น จึงแจ้งให้ผู้เสียภาษี ตรวจสอบรายการที่ดินและสิ่งปลูกสร้าง ตามบัญชีแนบท้ายประกาศนี้ เฉพาะในเขตเทศบาลตำบลนางแล จัดทำขึ้นไม่ถูกต้องตามความเป็นจริง ให้ผู้เสียภาษียื่นคำร้องต่อผู้บริหารท้องถิ่นเพื่อขอแก้ไขให้ถูกต้อง ภายใน 15 วัน นับแต่วันที่ได้รับแจ้งตามบัญชีรายการที่ดินและสิ่งปลูกสร้าง ตามมาตรา 32 แห่งพระราชบัญญัติภาษีที่ดินและสิ่งปลูกสร้าง หรือสอบถามเพิ่มเติมได้ที่ หมายเลขโทรศัพท์ 053-706017 ต่อ 105, 063-7807899

จึงประกาศให้ทราบโดยทั่วกัน

ประกาศ ณ วันที่ 13 เดือน พฤศจิกายน พ.ศ. 2564

ลงชื่อ

(นายเสฐ์ ภัคดี)

นายกเทศมนตรีตำบลนางแล



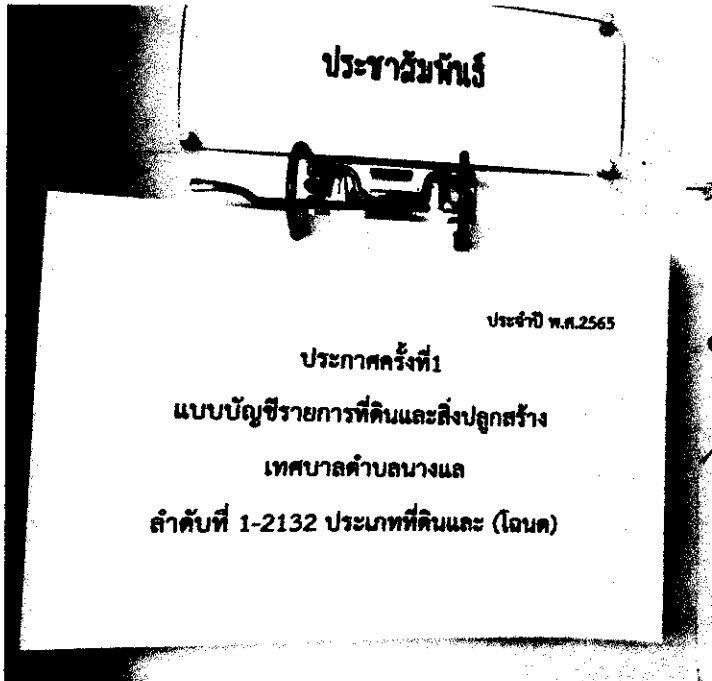

ประจำปี พ.ศ.2565

ประกาศครั้งที่ 1

แบบบัญชีรายการที่ดินและสิ่งปลูกสร้าง

เทศบาลตำบลนางแล

ลำดับที่ 2133-4279 ประเภทที่ดินและ (โฉนด)



ประชาสัมพันธ์


ประจำปี พ.ศ.2565

ประกาศครั้งที่ 1

แบบบัญชีรายการที่ดินและสิ่งปลูกสร้าง

เทศบาลตำบลนางแล

ลำดับที่ 1-2132 ประเภทที่ดินและ (โฉนด)



ข้อมูลการซื้อ/จำหน่าย

ประจำปี

ประกาศครั้งที่ 1

แบบบัญชีรายการที่ดินและสิ่งปลูกสร้าง

เทศบาลตำบลนางแล

ลำดับที่ 2133-4279 ประเภทที่ดินและ (

ประจำปี พ.ศ.2565

ประกาศครั้งที่1

แบบบัญชีรายการที่ดินและสิ่งปลูกสร้าง

เทศบาลตำบลนางแล

ลำดับที่ 6402-8539

ประเภทที่ดิน (โฉนด,น.ส.3,น.ส.3ก,น.ส.3ข,ส.ป.ก.4-01)

ประจำปี พ.ศ.2565

ประกาศครั้งที่1

แบบบัญชีรายการที่ดินและสิ่งปลูกสร้าง

เทศบาลตำบลนางแล

ลำดับที่ 4280-6401 ประเภทที่ดินและ (โฉนด)

ลำดับที่	ประเภทที่ดิน	เนื้อที่	มูลค่า
1	โฉนด
2
3
4
5
6
7
8
9
10