

ตารางแสดงวงเงินงบประมาณที่ได้รับจัดสรรและราคากลาง
ในงานจ้างก่อสร้าง

๑. ชื่อโครงการ โครงการปรับปรุงถนน คสล. หมู่ที่ ๓ บ้านนางแลเหนือ
หน่วยงานเจ้าของ เทศบาลตำบลนางแล
๒. วงเงินงบประมาณที่ได้รับจัดสรร ๓๗๕,๐๐๐.- บาท
๓. ลักษณะงาน โดยสังเขป โครงการปรับปรุงถนน คสล. หมู่ที่ 3 บ้านนางแลเหนือ โดยการเสริม
ผิวแอสฟัลท์ติกคอนกรีต จำนวน 3 ช่วง

ช่วงที่ 1 ขนาดถนนกว้าง 4.00 เมตร ยาว 41.00 เมตร หนาเฉลี่ย 0.04 ม. หรือมี
พื้นที่ผิวจราจรไม่น้อยกว่า 164.00 ตร.ม. จุดเริ่มต้นโครงการพิกัด N2211661, E590492
จุดสิ้นสุดโครงการพิกัด N2211688, E590480

ช่วงที่ 2 ขนาดถนนกว้าง 4.00 เมตร ยาว 104.00 เมตร หนาเฉลี่ย 0.04 ม. หรือมี
พื้นที่ผิวจราจรไม่น้อยกว่า 416.00 ตร.ม. จุดเริ่มต้นโครงการพิกัด N2211667, E590406
จุดสิ้นสุดโครงการพิกัด N2211658, E590309

ช่วงที่ 3 ขนาดถนนกว้าง 4.00 เมตร ยาว 110.00 เมตร หนาเฉลี่ย 0.04 ม. หรือมี
พื้นที่ผิวจราจรไม่น้อยกว่า 440.00 ตร.ม. จุดเริ่มต้นโครงการพิกัด N2211648, E590289
จุดสิ้นสุดโครงการพิกัด N2211637, E590251 รายละเอียดตามแบบแปลนและบัญชีประมาณ
ราคา เทศบาลตำบลนางแลกำหนด พร้อมติดตั้งป้ายชื่อโครงการตามแบบป้ายมาตรฐานจำนวน
1 ป้าย
๔. ราคากลางคำนวณ ณ วันที่ ๑๐ มีนาคม ๒๕๕๙ เป็นเงิน ๓๗๕,๐๐๐.- บาท
๕. บัญชีประมาณราคากลาง
สรุปผลการประมาณราคาค่าก่อสร้าง แบบ ปร.๕ เป็นเงิน ๓๗๕,๐๐๐.๐๐ บาท
- บัญชีประมาณราคาเบื้องต้น แบบ ปร.๔ เป็นเงิน ๓๗๘,๒๕๕.๒๗ บาท
๖. รายชื่อคณะกรรมการกำหนดราคากลาง
 ๑. นายเศรษฐพล กิจรักษ์ ประธานกรรมการ
 ๒. นายประนพ อินตาพรหม กรรมการ
 ๓. นายอภิชาติ คำบุญ กรรมการ

เทศบาลตำบลนางแล อำเภอเมืองเชียงราย จังหวัดเชียงราย

วันที่ 10 เดือน มีนาคม พ.ศ. 2559

ประเภทงาน ปรับปรุงถนน คสล. หมู่ที่ 3 บ้านนางแลเหนือ ต.นางแล อ.เมืองเชียงราย จ.เชียงราย

กิจกรรม โดยการเสริมผิวแอสฟัลท์ติกคอนกรีต ช่วงที่ 1 ขนาดถนนกว้าง 4.00 ม. ยาวรวม 41.00 ม. หนาเฉลี่ย 0.04 ม. หรือมีพื้นที่ผิวจราจรไม่น้อยกว่า 164.00 ตร.ม.
ช่วงที่ 2 ขนาดถนนกว้าง 4.00 ม. ยาวรวม 104.00 ม. หนาเฉลี่ย 0.04 ม. หรือมีพื้นที่ผิวจราจรไม่น้อยกว่า 416.00 ตร.ม.
ช่วงที่ 3 ขนาดถนนกว้าง 4.00 ม. ยาวรวม 110.00 ม. หนาเฉลี่ย 0.04 ม. หรือมีพื้นที่ผิวจราจรไม่น้อยกว่า 440.00 ตร.ม.
รวมความยาวถนนทั้ง 3 ช่วง 255.00 เมตร หรือมีพื้นที่ผิวจราจรรวม 3 ช่วง ไม่น้อยกว่า 1,020.00 ตร.ม.

เจ้าของโครงการ เทศบาลตำบลนางแล อำเภอเมืองเชียงราย จังหวัดเชียงราย

รหัสสายทาง หมู่ที่ 3 บ้านนางแลเหนือ **ชื่อสายทาง** ซอย 4 จุดเริ่มต้นโครงการ บ้านเลขที่ 83 จุดสิ้นสุดโครงการ บ้านเลขที่ 93

สถานที่ตั้ง ตำบลนางแล **ระยะทาง** - กม.

ลักษณะสายทางเดิม ชนิดผิวทาง CS **กว้าง** 4.000 เมตร
ชนิดไหล่ทาง **กว้าง** - เมตร

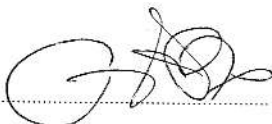
ระยะทางดำเนินการซ่อมสร้าง 0.255 กม.

ที่	รายการ	รวมค่างานก่อสร้าง	หมายเหตุ
1	ค่างานดินทูนงานทาง	378,255.27	Factor F
2	ป้ายโครงการ	3,000.00	- เงินล่วงหน้าจ่าย 0.0% - ดอกเบี้ยเงินกู้ 7.0% - เงินประกันผลงานหัก 0.0% - พื้นที่ ผนตทชฎก 1
สรุป	รวมเป็นค่าก่อสร้าง	381,255.27	
	คิดเป็นเงินค่าก่อสร้างประมาณ (สามแสนเจ็ดหมื่นห้าพันบาทถ้วน)	375,000.00	

ระยะทางดำเนินการ 0.255 กม.

เฉลี่ยราคา กม.ละ 1,470,588.24 บาท

ประมาณราคา



(นายอภินันท์ คำบุญ)

หัวหน้าฝ่ายแบบแผนและก่อสร้าง


เห็นชอบ



(นายวิเศษ ชัยเกื้อ)

รองปลัดเทศบาลตำบลนางแล


ตรวจ



(นายเวชรชุล กิจรักษ์)

ผู้อำนวยการกองช่าง

อนุมัติ



(นายสุรินทร์ เชื้อนเพชร)

นายกเทศมนตรีตำบลนางแล

รายละเอียดการประมาณราคา

รหัสสายทาง หมู่ที่ 3 บ้านนางแลเหนือ

ชื่อสายทาง ซอย 4 จุดเริ่มต้นโครงการ บ้านเลขที่ 83 จุดสิ้นสุดโครงการ บ้านเลขที่ 93

สถานที่ตั้ง ตำบลนางแล

ระยะทางดำเนินการ 3 ช่วง ยาวรวม 0.255 กม.

ที่	รายการ	จำนวน	หน่วย	ราคาวัสดุ-ค่าแรง-ต่อหน่วย			จำนวนเงิน (บาท)	Factor F	ราคากลาง (บาท)		หมายเหตุ
				วัสดุ	ค่าแรง	รวม			ราคาต่อหน่วย	รวม	
1	งานปรับปรุงโครงสร้างทาง										
	1.1 งานวางป่าขูดตอ	-	ตร.ม.	-	-	-	-	-	-	-	
	1.2 งานขุดหรือผิวทางและไหล่ทางเดิม ขนทิ้งแล้วบดทับ	-	ตร.ม.	-	-	-	-	-	-	-	
	1.3 งานเกลี่ยปรับไหล่ทางเดิมแล้วบดทับ (ไหล่ลูกรัง)	-	ตร.ม.	-	-	-	-	-	-	-	
	1.4 งานบดดินเดิมแล้วบดทับ	-	ตร.ม.	-	-	-	-	-	-	-	
	1.5 งานปรับดินทางเดิมแล้วบดทับ	-	ตร.ม.	-	-	-	-	-	-	-	
	1.6 งานตัดแต่งชั้นบดอัด	-	ลบ.ม.	-	-	-	-	-	-	-	
	1.7 งานดินดัด	-	ลบ.ม.	-	-	-	-	-	-	-	
	1.8 งานดินถม (จากการขนส่ง)	-	ลบ.ม.	-	-	-	-	-	-	-	
	1.9 งานวัสดุคัดเลือกบดอัดแน่น	-	ลบ.ม.	-	-	-	-	-	-	-	
	1.10 งานรองพื้นทาง (ลูกรังบดอัดแน่น)	-	ลบ.ม.	-	-	-	-	-	-	-	
	1.11 ทินคลูกบดอัดแน่น	-	ลบ.ม.	-	-	-	-	-	-	-	
	1.12 Skin Patch	-	ตร.ม.	-	-	-	-	-	-	-	
	1.13 Skin Patch (งานฉาบผิว)	-	ตร.ม.	-	-	-	-	-	-	-	
	1.14 Deep Patch	-	ตร.ม.	-	-	-	-	-	-	-	
	1.15 Deep Patch (งานฉาบผิว)	-	ตร.ม.	-	-	-	-	-	-	-	
2	งานผิวทาง										
	2.1 Prime Coat	-	ตร.ม.	-	-	-	-	-	-	-	
	2.2 Tack Coat รวมทางเชื่อม	1,020	ตร.ม.	5.19	6.56	11.75	11,985.00	1.3532	15.90	16,218.00	
	2.3 Asphaltic Concrete										
	- Asphaltic Concrete (ปูปรับระดับ) 10% ของพื้นที่	102	ตร.ม.	112.46	8.20	120.66	12,307.32	1.3532	163.27	16,653.54	หนาเฉลี่ย 2 ซม.
	- Asphaltic Concrete (ปูบน Tack Coat)	1,020	ตร.ม.	224.91	10.14	235.05	239,751.00	1.3532	318.06	324,421.20	หนาเฉลี่ย 4 ซม.
	2.4 Slurry Seal	-	ตร.ม.	-	-	-	-	-	-	-	
	2.5 Cape Seal	-	ตร.ม.	-	-	-	-	-	-	-	
3	งานผิวไหล่ทาง										
	3.1 Prime Coat	-	ตร.ม.	-	-	-	-	-	-	-	
	3.2 Tack Coat	-	ตร.ม.	-	-	-	-	-	-	-	
	3.3 Asphaltic Concrete										
	- Asphaltic Concrete (ปูบน Prime Coat)	-	ตร.ม.	-	-	-	-	-	-	-	
	- Asphaltic Concrete (ปูบน Tack Coat)	-	ตร.ม.	-	-	-	-	-	-	-	
	3.4 Slurry Seal	-	ตร.ม.	-	-	-	-	-	-	-	
	3.5 Cape Seal	-	ตร.ม.	-	-	-	-	-	-	-	
4	งานตีเส้นจราจร										
	4.1 สีเทอร์โมพลาสติก	57.38	ตร.ม.	-	-	270.00	15,491.25	1.3532	365.36	20,962.53	3 เส้นกว้าง 10 ซม.
	4.2 สี Traffic Paint	-	ตร.ม.	-	-	-	-	-	-	-	
	4.3 Rumble Strips	-	ตร.ม.	-	-	-	-	-	-	-	
	4.4 ทางม้าลาย	-	แห่ง	-	-	-	-	-	-	-	
	ยอดยกไป						279,534.57			378,255.27	

รหัสสายทาง หมู่ที่ 3 บ้านนางแลเหนือ

ชื่อสายทาง ซอย 4 จุดเริ่มต้นโครงการ บ้านเลขที่ 83 จุดสิ้นสุดโครงการ บ้านเลขที่ 93

สถานที่ตั้ง ตำบลนางแล

ระยะทางดำเนินการ 3 ช่วง ยาวรวม 0.255 กม.

ที่	รายการ	จำนวน	หน่วย	ราคาวัสดุ-ค่าแรง-ต่อหน่วย			จำนวนเงิน (บาท)	Factor P	ราคากลาง (บาท)		หมายเหตุ
				วัสดุ	ค่าแรง	รวม			ราคาต่อหน่วย	รวม	
	ยอดยกมา						279,534.57			378,255.27	
5	งานจราจรสงเคราะห์										
	5.1 งานปรับปรุง										
	5.1.1 หลักแนวโค้ง ค.ส.ล.	-	หลัก	-	-	-	-	-	-	-	
	5.1.2 หลักกิโลเมตร	-	หลัก	-	-	-	-	-	-	-	
	5.1.3 ป้ายจราจร	-	ชุด	-	-	-	-	-	-	-	
	5.1.4 GUARD RAIL	-	เมตร	-	-	-	-	-	-	-	
	5.2 งานติดตั้ง										
	5.2.1 ป้ายกำหนดน้ำหนักรถทุก	-	ชุด	-	-	-	-	-	-	-	
	5.2.2 ป้ายจราจรแบบ น1.	-	ชุด	-	-	-	-	-	-	-	
	5.2.3 ป้ายจราจรแบบ บ2.	-	ชุด	-	-	-	-	-	-	-	
	5.2.4 ป้ายจราจร บ3 - บ55	-	ชุด	-	-	-	-	-	-	-	
	5.2.5 ป้ายจราจรแบบ ต1-ต27,ต31-ต56,ต58-ต60,ต75	-	ชุด	-	-	-	-	-	-	-	
	5.2.6 ป้ายจราจร ต28-ต30,ต57,ต62	-	ชุด	-	-	-	-	-	-	-	
	5.2.7 ป้ายจราจร ต61	-	ชุด	-	-	-	-	-	-	-	
	5.2.8 ป้ายเตือนแนวทางโค้งขวาและโค้งซ้าย(2 แผ่นป้ายต่อชุด)	-	ชุด	-	-	-	-	-	-	-	
	5.2.9 ป้ายจราจรแบบ ต64,ต67	-	ชุด	-	-	-	-	-	-	-	
	5.2.10 ป้ายจราจรแบบ ต65,ต68	-	ชุด	-	-	-	-	-	-	-	
	5.2.11 ป้ายจราจรแบบ ต69	-	ชุด	-	-	-	-	-	-	-	
	5.2.12 ป้ายจราจรแบบ ต70	-	ชุด	-	-	-	-	-	-	-	
	5.2.13 ป้ายจราจรแบบ ต71 - ต73	-	ชุด	-	-	-	-	-	-	-	
	5.2.14 ป้ายจราจรแบบ ต74	-	ชุด	-	-	-	-	-	-	-	
	5.2.15 ป้ายจราจรแบบ ต76	-	ชุด	-	-	-	-	-	-	-	
	5.2.16 ป้ายจราจรแบบ ต77	-	ชุด	-	-	-	-	-	-	-	
	5.2.17 ป้ายจราจรแบบ ต78	-	ชุด	-	-	-	-	-	-	-	
	5.2.18 ป้ายจราจรแบบ น1	-	ชุด	-	-	-	-	-	-	-	
	5.2.19 ป้ายจราจรแบบ น2 (1 แผ่นป้าย)	-	ชุด	-	-	-	-	-	-	-	
	5.2.20 ป้ายจราจรแบบ น2 (2 แผ่นป้าย)	-	ชุด	-	-	-	-	-	-	-	
	5.2.21 ป้ายจราจรแบบ น2 (3 แผ่นป้าย)	-	ชุด	-	-	-	-	-	-	-	
	5.2.22 ป้ายจราจรแบบ น3	-	ชุด	-	-	-	-	-	-	-	
	5.2.23 ป้ายจราจรแบบ น4	-	ชุด	-	-	-	-	-	-	-	
	5.2.24 ป้ายจราจรแบบ น5	-	ชุด	-	-	-	-	-	-	-	
	5.2.25 ป้ายจราจรแบบ น6	-	ชุด	-	-	-	-	-	-	-	
	5.2.26 ป้ายจราจรแบบ น7 - น20	-	ชุด	-	-	-	-	-	-	-	
	5.2.27 ป้ายจราจรแบบ บ3-บ55+ต1-ต28,ต31-ต56,ต56-ต60,ต	-	ชุด	-	-	-	-	-	-	-	
	ยอดยกไป						279,534.57			378,255.27	

รหัสสายทาง หมู่ที่ 3 บ้านนางแลเหนือ

ชื่อสายทาง ซอย 4 จุดเริ่มต้นโครงการ บ้านเลขที่ 83 จุดสิ้นสุดโครงการ บ้านเลขที่ 93

สถานที่ตั้ง ตำบลนางแล

ระยะทางดำเนินการ 3 ช่วง ยาวรวม 0.255 กม.

ที่	รายการ	จำนวน	หน่วย	ราคาวัสดุ ค่าแรง ต่อหน่วย			จำนวนเงิน (บาท)	Factor F	ราคาต่อหน่วย (บาท)		หมายเหตุ
				วัสดุ	ค่าแรง	รวม			ราคาต่อหน่วย	รวม	
	ยอดยกมา						279,534.57			378,255.27	
	5.2.28 ป้ายจราจรแบบ บ3-บ66 - ๗71-๗73	-	ชุด	-	-	-	-	-	-	-	
	5.2.29 ป้ายจราจรแบบ	-	ชุด	-	-	-	-	-	-	-	
	5.2.30 ป้ายจราจรแบบ	-	ชุด	-	-	-	-	-	-	-	
	5.2.31 ป้ายจราจรแบบ	-	ชุด	-	-	-	-	-	-	-	
	5.2.32 ป้ายจราจรแบบ	-	ชุด	-	-	-	-	-	-	-	
	5.2.33 หลักราไฟท์ ค.ส.ล.	-	หลัก	-	-	-	-	-	-	-	
	5.2.34 หลักราไฟท์เมตร	-	หลัก	-	-	-	-	-	-	-	
	5.2.35 หลักราไฟท์ทาง	-	หลัก	-	-	-	-	-	-	-	
	5.2.36 หลักราไฟท์ทาง	-	หลัก	-	-	-	-	-	-	-	
	5.2.37 Guard Rail บริเวณทางโค้งหรือคอสะพาน	-	เมตร	-	-	-	-	-	-	-	
	5.2.38 Guard Rail บริเวณทางตรง	-	เมตร	-	-	-	-	-	-	-	
	5.2.39 ดัดเส้นทางรถไฟตัดผ่าน	-	แห่ง	-	-	-	-	-	-	-	
	5.2.40 ติดตั้งปุ่มสะท้อนแสง (2 หน้า)	-	ปุ่ม	-	-	-	-	-	-	-	
	5.2.41 ติดตั้งสัญญาณไฟกระพริบ	-	แห่ง	-	-	-	-	-	-	-	
	5.2.42 ปรับปรุงสะพาน คสล	-	แห่ง	-	-	-	-	-	-	-	
	5.2.44 Timber Barricade	-	เมตร	-	-	-	-	-	-	-	
	5.2.43 ป้ายจราจรระหว่างการก่อสร้าง	-	เดือน	-	-	-	-	1.0700	-	-	รูปแบบที่ 2
	5.2.44 แผ่นเหล็กยับยั้งกะลิดหนา 12 มม. ติดสติ๊กเกอร์ EG	-	ชุด	-	-	-	-	-	-	-	ขนาด 30*70
	ลัมปะรีทซ์สะท้อนแสงแบบที่1 -พื้นป้ายสีขาว อักษรสีดำ										
	รวม						279,534.57			378,255.27	

ประมาณราคา


 (นายอภิชาติ คำบุญ) หัวหน้าฝ่ายแบบแผนและก่อสร้าง

ตรวจ


 (นายเศรษฐพล กิจรักษ์) ผู้อำนวยการกองช่าง